

## ¿Qué es el mencionado “Mix de cuenca” y cómo se relaciona con el precio de venta del gas en cada una de las zonas del país?

El país cuenta con Cinco Cuencas Productoras de Gas Natural:

- Noroeste
- Neuquén
- Chubut (Cabo San Jorge)
- Santa Cruz (Austral)
- Tierra del fuego (Austral)

El Gas Natural se transporta desde las cuencas productoras, a los centros de consumo, a través de los gasoductos de ambas transportistas, TGN (Transportadora de Gas del Norte) y TGS (Transportadora de Gas del Sur).

El mix de cuencas, es la participación de las rutas de transporte de gas que reconoce el ENARGAS, cuando calcula los cuadros tarifarios para cada una de las distribuidoras.

Por lo tanto, el valor promedio del gas en tu planta o centro de consumo varía según el mix de transporte de la distribuidora de tu zona, como por el valor del gas de cada cuenca productora.

Es por esto que, para que la eficiencia en costos y previsibilidad de tus gastos de producción sean TU ventaja competitiva, es importante contar con una confiable, eficiente y segura provisión de gas natural a precios competitivos.

El mix de cuenca de cada distribuidora, se puede observar en los cuadros tarifarios aprobados por el ENARGAS, los que se pueden consultar en la web del mismo, en la pestaña “PRECIOS Y TARIFAS”.

Te facilitamos un cuadro con el detalle por distribuidora.



+ 54 11 5199 3041



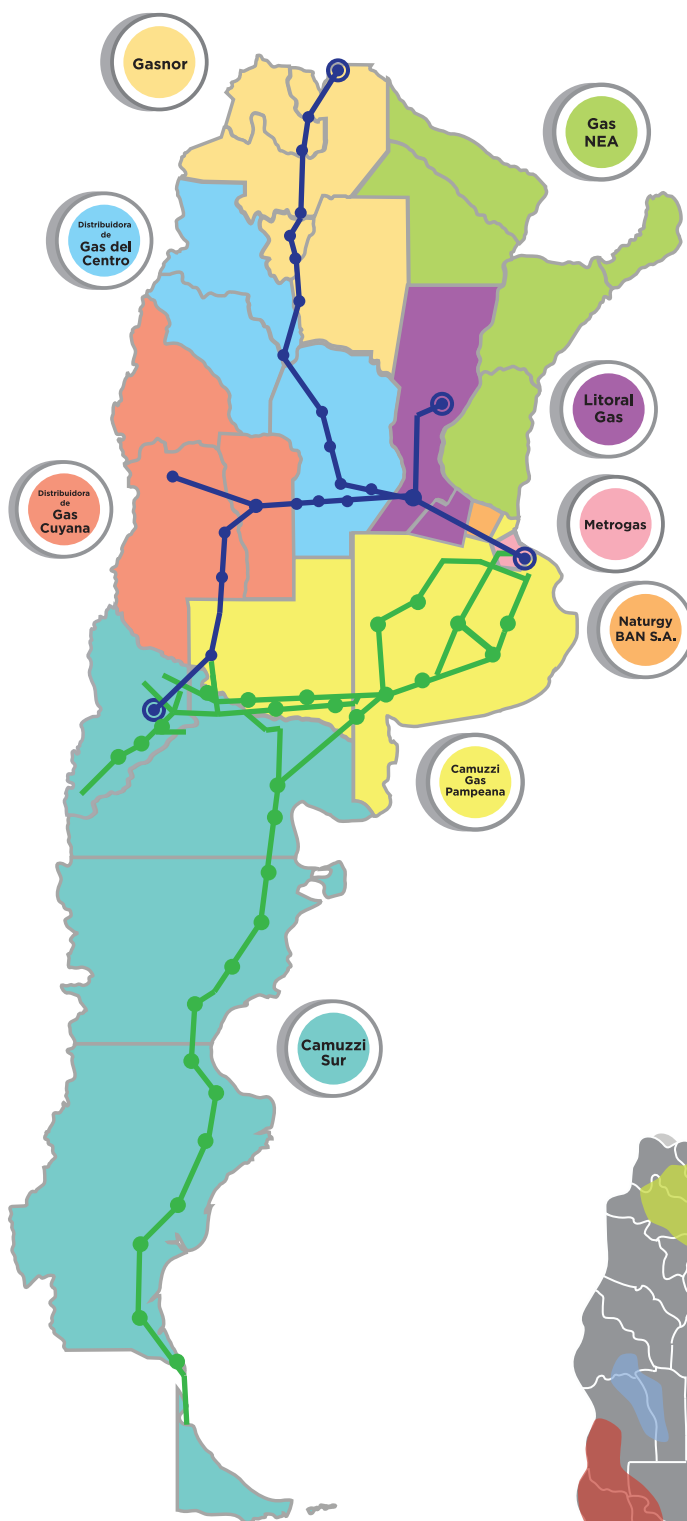
info@energix.com.ar



Rivadavia 1545 7 A . C.A.B.A.  
C.P. 1033



www.energix.com.ar



**Distribuidoras**

- Gasnor**
- Gas NEA**
- Distribuidora de Gas Del Centro**
- Distribuidora de Gas Cuyana**
- Litoral Gas**
- Naturgy BAN S.A.**
- Metrogas**
- Camuzzi Pampeana**
- Camuzzi Sur**

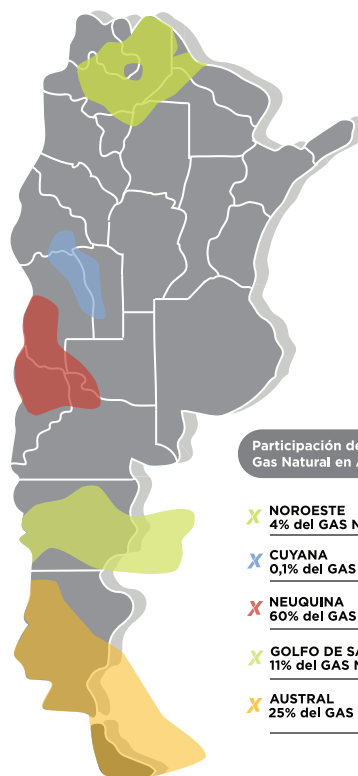
— TGN

— TGS

Los recorridos de las rutas de transporte son a modo figurado para dar una idea de los mismos, pero para mayor exactitud los pueden consultar en:

<https://www.tgs.com.ar/negocios/transporte>

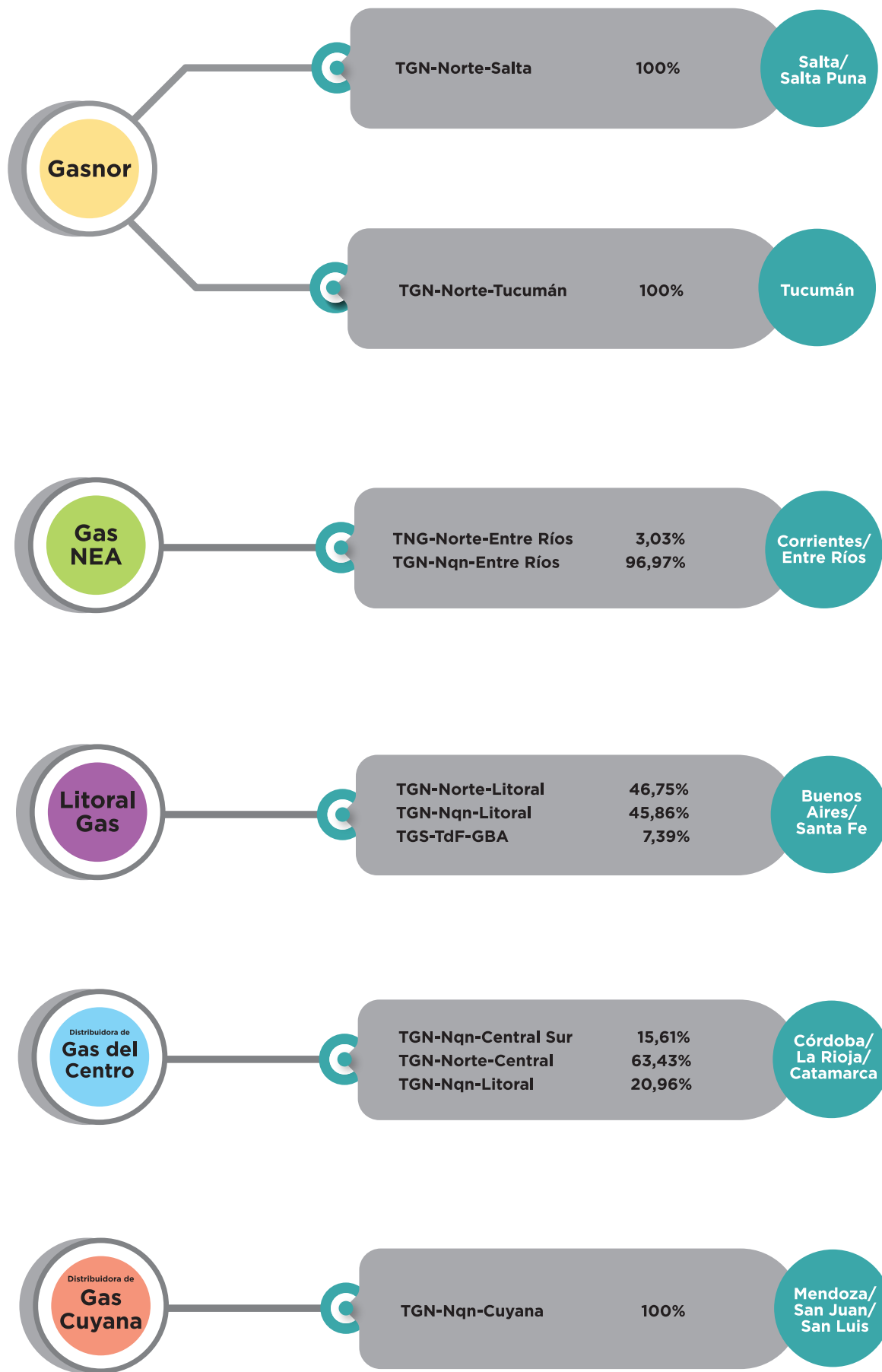
<https://www.tgn.com.ar/operaciones-servicios/sistema-tgn/>



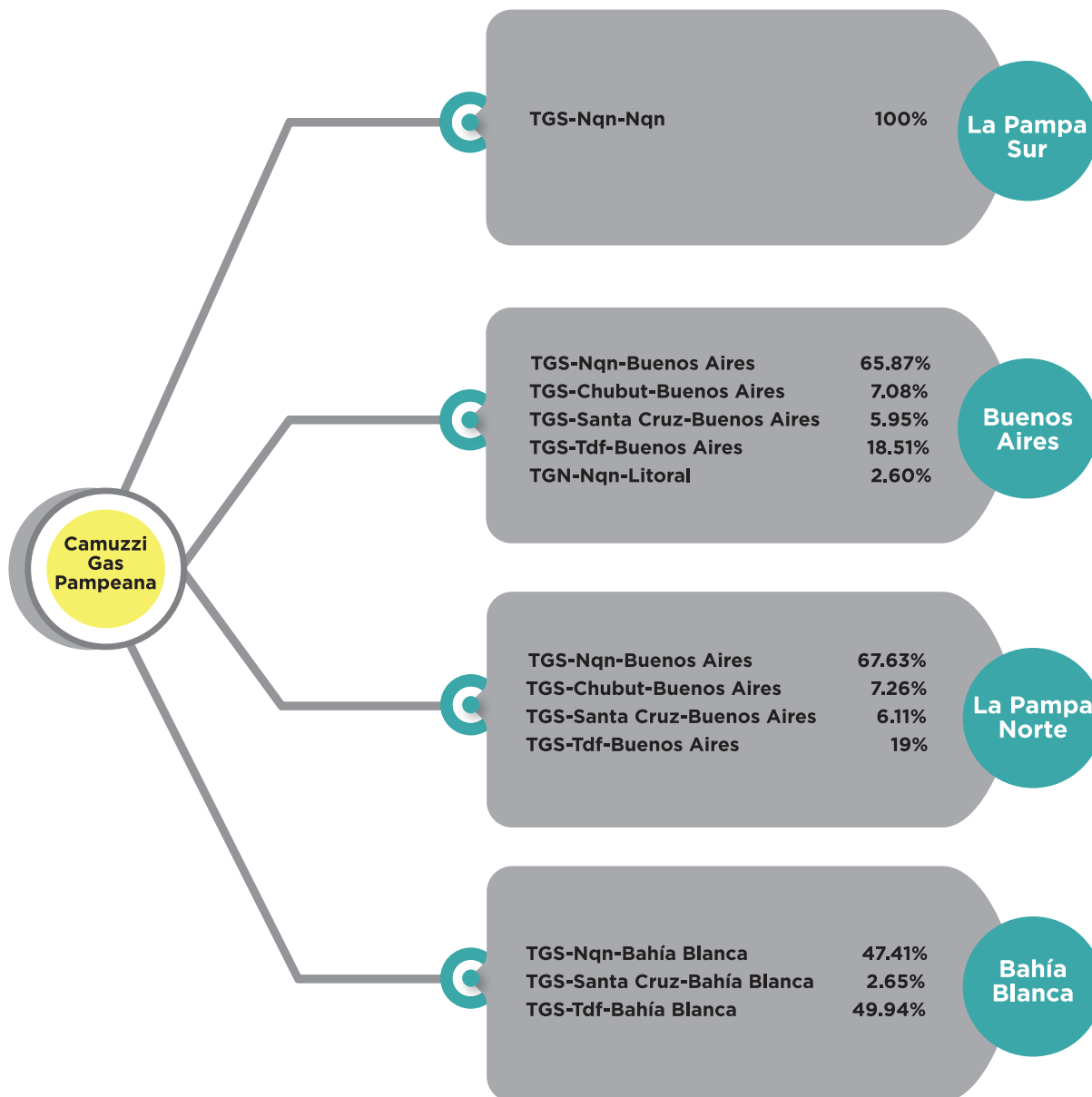
Participación de cada cuenca en la producción Gas Natural en Argentina

- X NOROESTE**  
4% del GAS NATURAL
- X CUYANA**  
0,1% del GAS NATURAL
- X NEUQUINA**  
60% del GAS NATURAL
- X GOLFO DE SAN JORGE**  
11% del GAS NATURAL
- X AUSTRAL**  
25% del GAS NATURAL

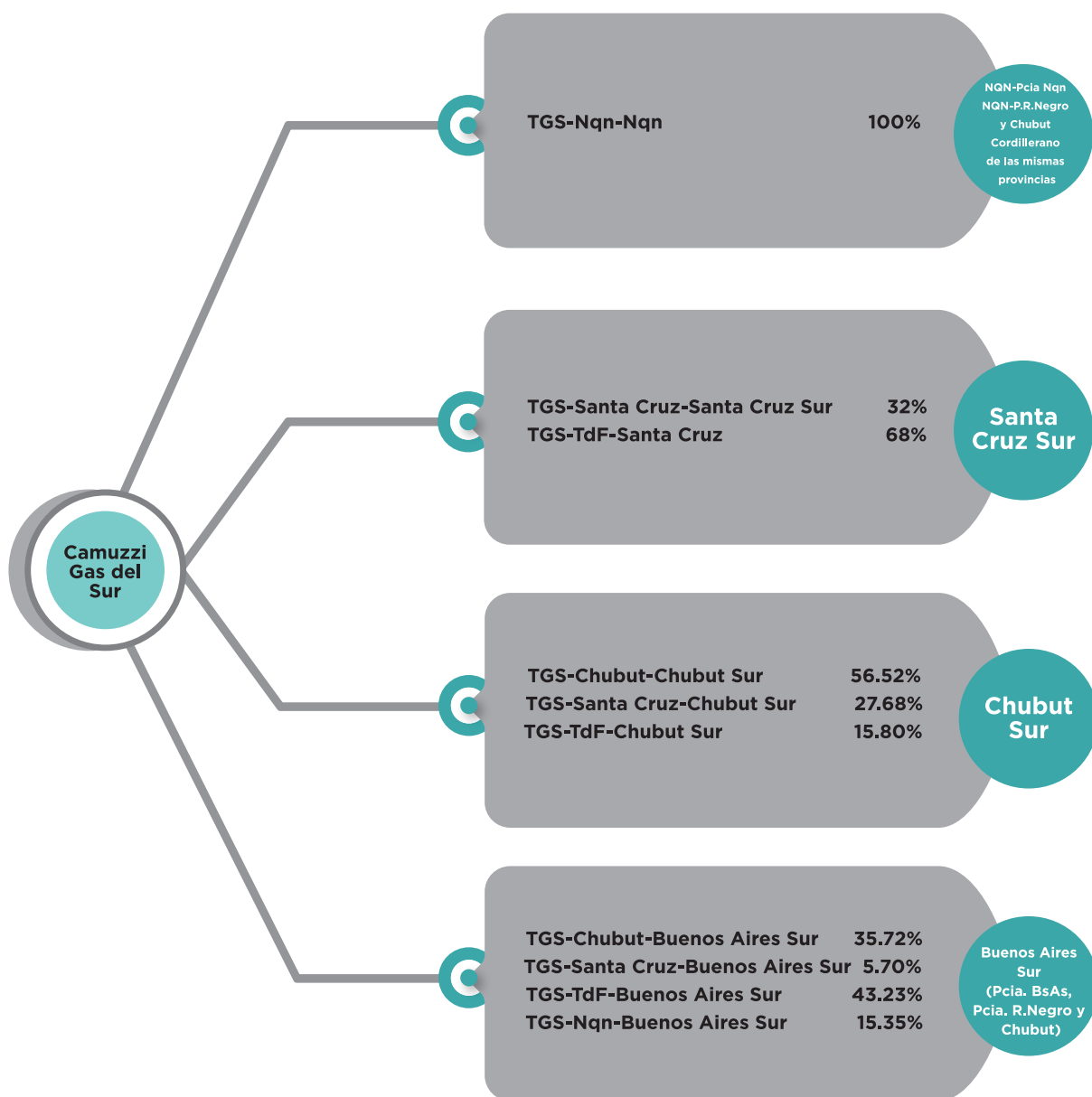
Participación por ruta de transporte por Subzona de Distribución



Participación por ruta de transporte por Subzona de Distribución



Participación por ruta de transporte por Subzona de Distribución



Referencias:

Nqn: Neuquén

TdF: Tierra del Fuego

NOTA respecto de publicaciones anteriores:

La Cuenca Austral vista en cuadros anteriores como la principal fuente de producción de gas, a los efectos de este cuadro proveniente de ENARGAS está subdividida en: Tierra del Fuego y Santa Cruz; a su vez, la Cuenca denominada Golfo San Jorge para la producción, aquí se toma como Chubut.

Fuentes:

Energas

Tgn

Tgs